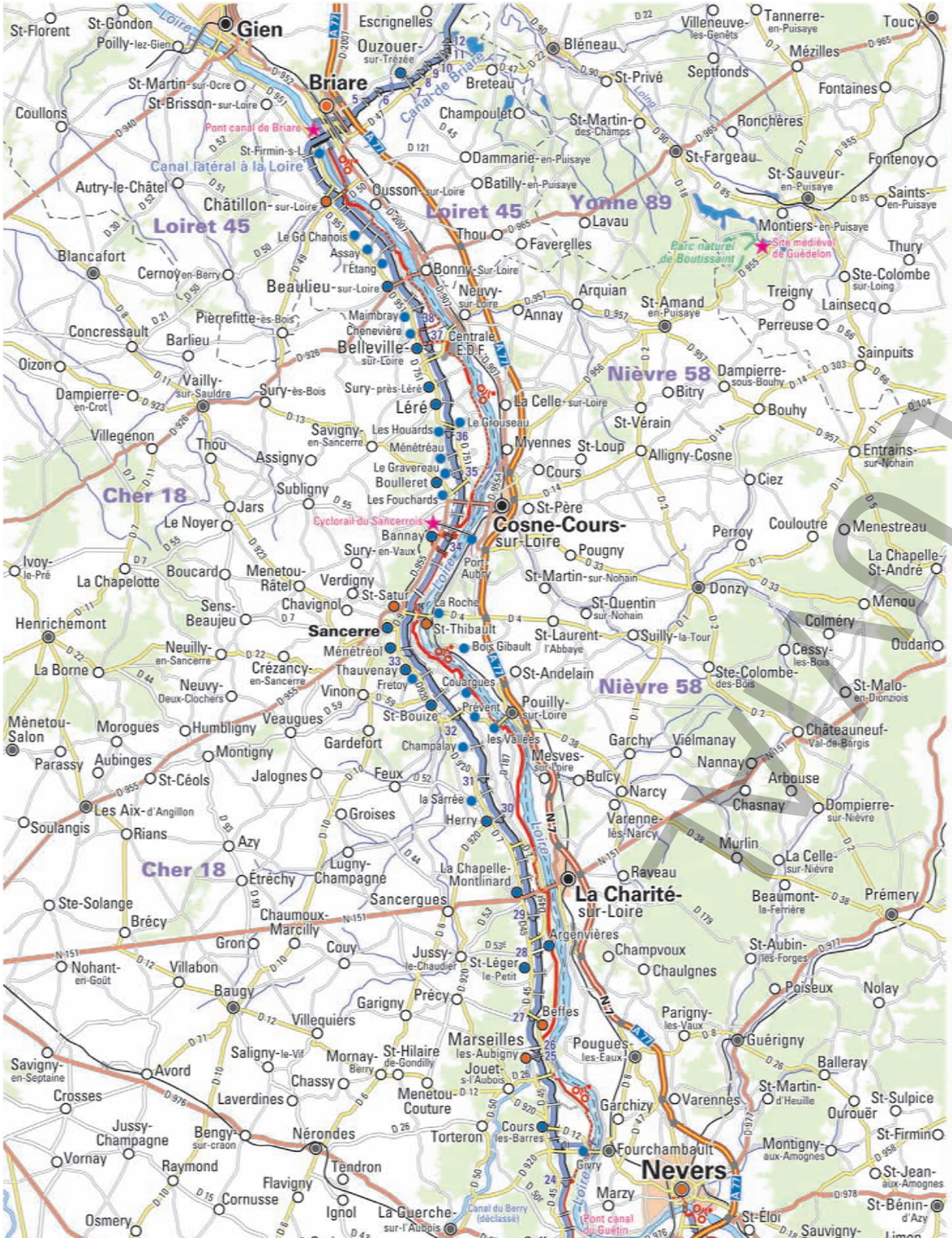
Gien
Briare
Pont canal de Briare
Canal latéral à la Loire
Canal de Briare
Loiret 45
Yonne 89
Nièvre 58
Cher 18
Cosne-Cours-sur-Loire
Sancerre
La Charité-sur-Loire
Nevers
Marseilles-les-Aubigny
Fourchambault
Decize
Cyclorail du Sancerrois
Site médiéval de Guédelon
Parc naturel de Boutissaint
Centrale EDF
Canal du Berry (déclassé)
Pont canal du Guétin

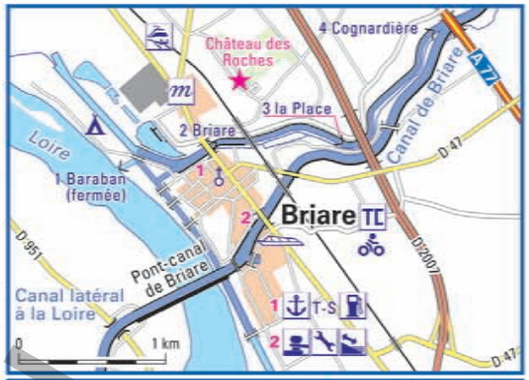
Château des Roches
4 Cognardière
3 la Place
2 Briare
1 Baraban (fermée)
Briare
Pont-canal de Briare
Canal latéral à la Loire
Canal de Briare
1 km

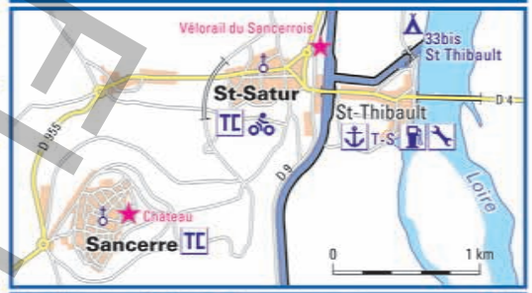
Vélorail du Sancerrois
33bis St Thibault
St-Satur
St-Thibault
Château
Sancerre
1 km

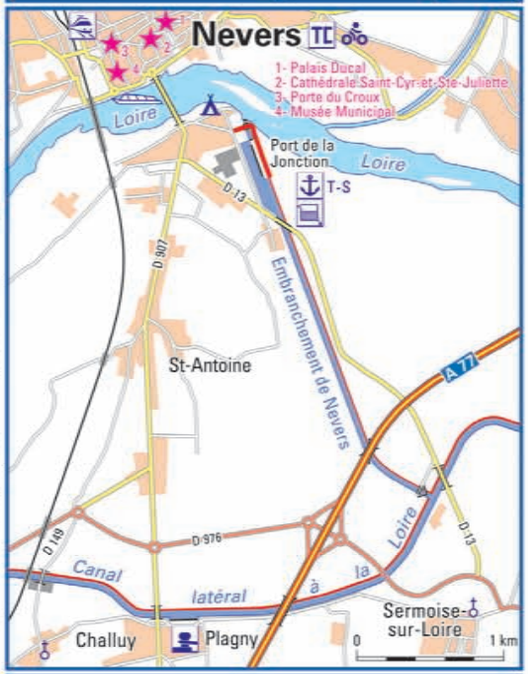
Nevers
1- Palais Ducal
2- Cathédrale Saint-Cyr-et-Ste-Juliette
3- Porte du Croux
4- Musée Municipal
Port de la Jonction
Embranchement de Nevers
St-Antoine
Canal latéral à la Loire
Challuy
Plagny
Sermoise-sur-Loire
1 km

1- Port de St-Thibault
St-Léger-des-V.
St-Thibault
stade
Faubourg St-Privé
Faubourg d'Allier
Decize

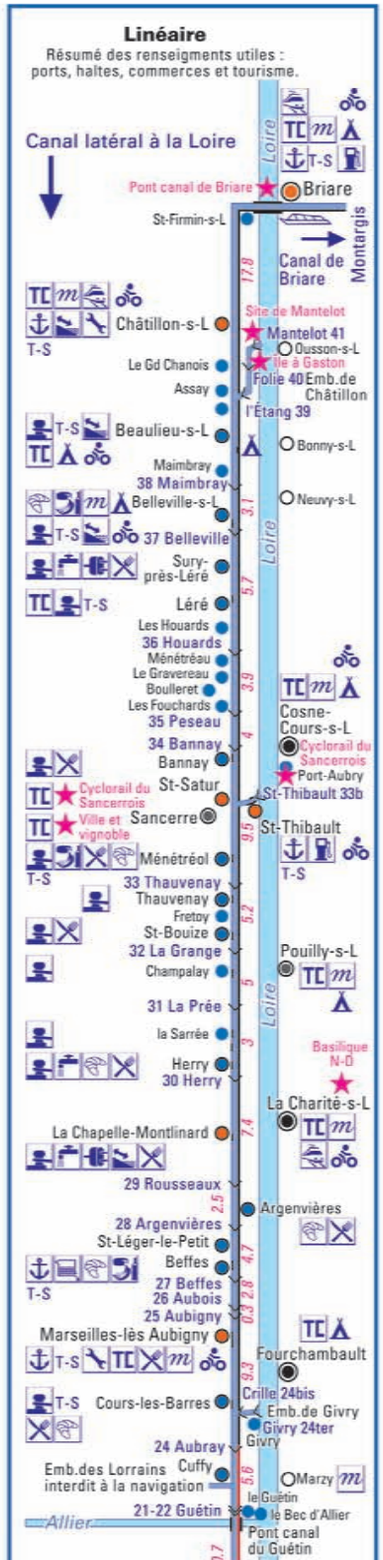
Linéaire
Résumé des renseigments utiles : ports, haltes, commerces et tourisme.
Canal latéral à la Loire
Pont canal de Briare
Briare
Canal de Briare
Montargis
Site de Mantelot
Mantelot 41
Châtillon-s-L
Le Gd Chanois
Assay
Beaulieu-s-L
Maimbray
38 Maimbray
Belleville-s-L
37 Belleville
Sury-près-Léré
Léré
Les Houards
36 Houards
Ménétréau
Le Gravereau
Boulleret
Les Fouchards
35 Peseau
34 Bannay
Bannay
St-Satur
Sancerre
Ménétréol
33 Thauvenay
Thauvenay
Fretoy
St-Bouize
32 La Grange
Champalay
31 La Prée
la Sarrée
Herry
30 Herry
La Chapelle-Montlinard
29 Rousseaux
28 Argenvières
St-Léger-le-Petit
Beffes
27 Beffes
26 Aubois
25 Aubigny
Marseilles-lès Aubigny
Cours-les-Barres
24 Aubray
Cuffy
Emb.des Lorrains interdit à la navigation
21-22 Guétin
Allier
Cosne-Cours-s-L
Cyclorail du Sancerrois
Port-Aubry
St-Thibault 33b
St-Thibault
Pouilly-s-L
Basilique N-D
La Charité-s-L
Argenvières
Fourchambault
Crille 24bis
Emb.de Givry
Givry 24ter
Givry
Marzy
le Guétin
le Bec d'Allier
Pont canal du Guétin
Loire

ANNULÉ

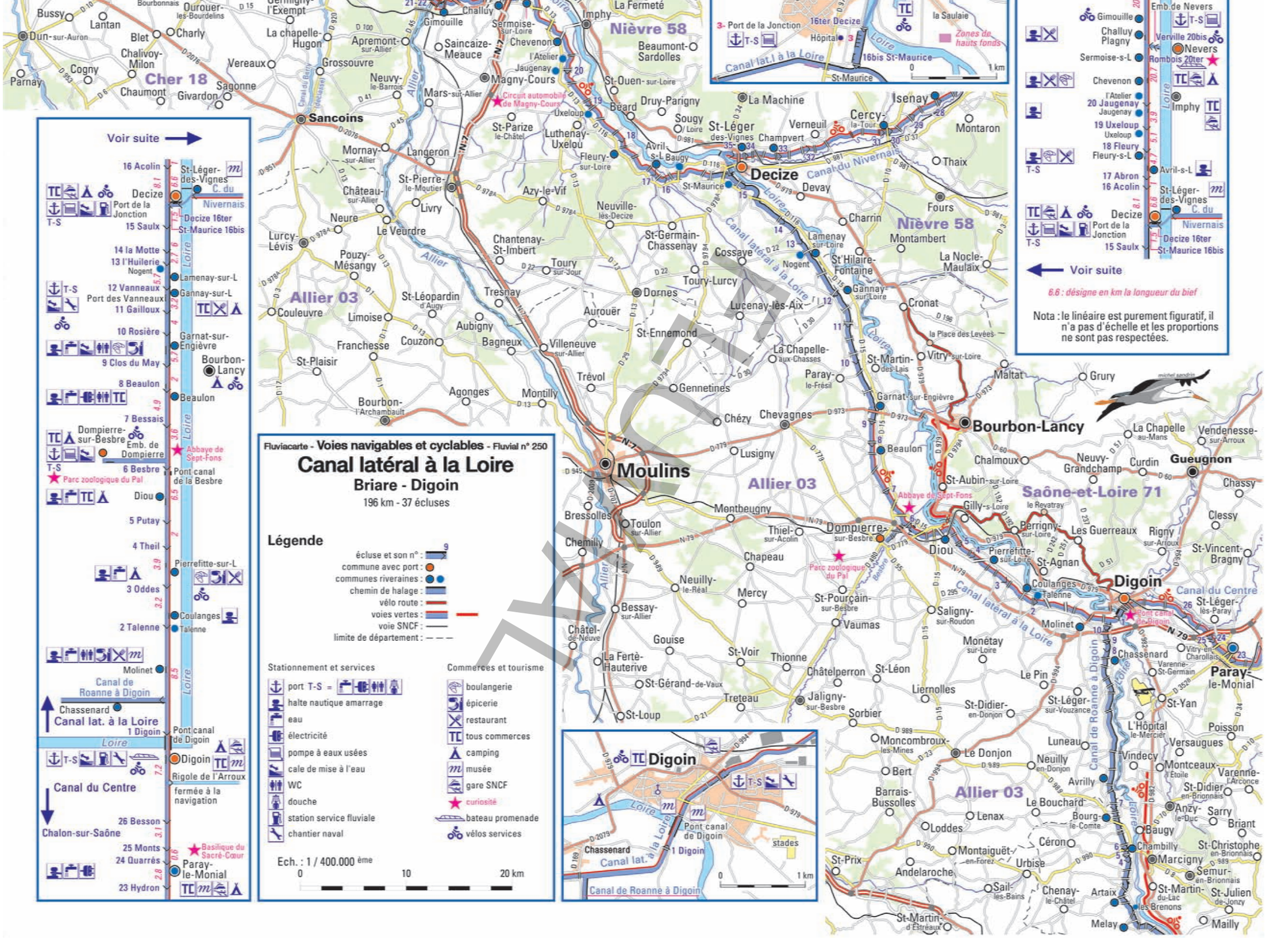
Fluviacarte - Voies navigables et cyclables - Fluvial n° 250
Canal latéral à la Loire
Briare - Digoin
196 km - 37 écluses
Légende
écluse et son n° :
commune avec port :
communes riveraines :
chemin de halage :
vélo route :
voies vertes :
voie SNCF :
limite de département :
Stationnement et services
port T-S =
halte nautique amarrage
eau
électricité
pompe à eaux usées
cale de mise à l'eau
WC
douche
station service fluviale
chantier naval
Commerces et tourisme
boulangerie
épicerie
restaurant
tous commerces
camping
musée
gare SNCF
curiosité
bateau promenade
vélos services
Ech. : 1 / 400.000 ème
0
10
20 km
Voir suite
16 Acolin
Decize
Port de la Jonction
15 Saulx
Decize 16ter
St-Maurice 16bis
14 la Motte
13 l'Huilerie
Nogent
12 Vanneaux
Port des Vanneaux
11 Gailloux
10 Rosière
9 Clos du May
8 Beaulon
7 Bessais
Dompierre-sur-Besbre
Emb. de Dompierre
Abbaye de Sept-Fons
6 Besbre
Parc zoologique du Pal
Pont canal de la Besbre
Diou
5 Putay
4 Theil
Pierrefitte-sur-L
3 Oddes
Coulanges
2 Talenne
Molinet
Canal de Roanne à Digoin
Chassenard
Canal lat. à la Loire
1 Digoin
Pont canal de Digoin
Digoin
Rigole de l'Arroux
fermée à la navigation
Canal du Centre
Chalon-sur-Saône
26 Besson
25 Monts
Basilique du Sacré-Cœur
24 Quarrés
Paray-le-Monial
23 Hydron
St-Léger-des-Vignes
C. du Nivernais
Loire
Allier
Nièvre 58
Allier 03
Saône-et-Loire 71
Cher 18
Sancoins
Moulins
Bourbon-Lancy
Gueugnon
Decize
Digoin
Paray-le-Monial
Canal latéral à la Loire
Canal du Nivernais
Canal du Centre
Canal de Roanne à Digoin
Circuit automobile de Magny-Cours
Port de la Jonction
16ter Decize
16bis St-Maurice
Hôpital
Zones de hauts fonds
Emb. de Nevers
Verville 20bis
Nevers
Rombois 20ter
Chevenon
l'Atelier
20 Jaugenay
Jaugenay
19 Uxeloup
Uxeloup
18 Fleury
Fleury-s-L
17 Abron
Avril-s-L
16 Acolin
St-Léger-des-Vignes
Decize
Port de la Jonction
Decize 16ter
St-Maurice 16bis
Voir suite
6.6 : désigne en km la longueur du bief
Nota : le linéaire est purement figuratif, il n'a pas d'échelle et les proportions ne sont pas respectées.
Digoin
Pont canal de Digoin
Canal lat. à la Loire
Canal de Roanne à Digoin
Chassenard
1 Digoin
stades
0
1 km